


















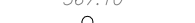


LEGENDA :

	vlastnická hranice KN (vrs. 1)
	katastrální hranice (vrs. 1)
	vnitřní hranice (vrs. 6)
	budova měřená (vrs. 23)
	skutečný stav (vrs. 15)
	plot – dřátěný, dřevěný, zděný (vrs. 17)
	plot – živý (vrs. 17)
	hladina (vrst. 58)
	vodní tok – osa (vrs. 59)
	teréní hrana (vrs. 18)
	kanalizace, podzem. potrubí (vrs. 40)
	šachta, uliční sběrač (vrs. 41)
	dřevěný sl., bet. sl., želez. sl. (vrs. 33)
	popis (vrs. 12)
	číslo bodu (vrs. 10)
	výška Bpv (vrs. 11)
	druh pozemku (vrs. 4)
	parcelní číslo KN (vrs. 2)
	nivelační značka, mezník (vrs. 21)
	list. strom, jehl. strom, keř (vrs. 20)

Poznámka :

Vlastnické hranice pozemků byly do polohopisného plánu vloženy dle KMD uloženého na Katastrálním úřadě pro Plzeňský kraj, Katastrální pracoviště Tachov
V případě návaznosti na vlastnické hranice je nutné vyhotovit geometrický plán !

ZAMĚŘIL : D. Trnka	VYPRACOVAL : D. Trnka	Náležitostmi a přesností	<div>Dušan Trnka</div> <div>Zborovy 59</div> <div>340 34 Plánice</div> <div>tel. 606791087</div>	
Dne : 7.4.2017	Dne : 18.4.2017	odpovídá právním předpisům.		
K.ú. : Tachov	obec : Tachov	Ev.č.: Dat.:		
Polohové a výškové zaměření v k.ú. Tachov			Souř. systém: JTSK	Formát:
ZADAVATEL:			Výšk. systém: Bpv	Měřítko: 1:250

